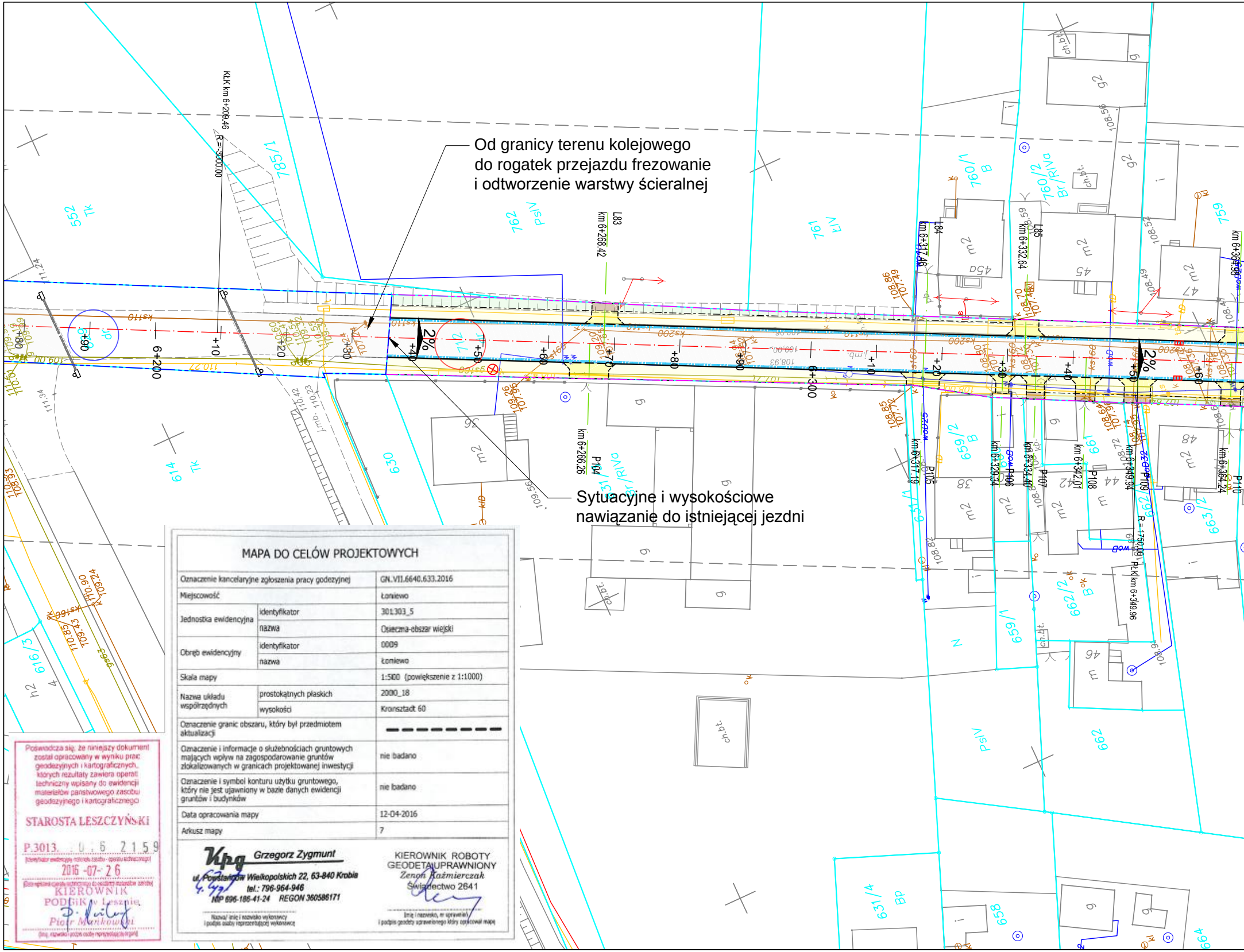
KłK km 6+209.46
R = 3000.00
L83
km 6+268.42
L84
km 6+317.46
L85
km 6+332.64
km 6+266.26
P104
km 6+317.19
P105
km 6+326.34
P106
km 6+334.40
P107
km 6+342.01
P108
km 6+349.94
P109
km 6+364.24
P110
R = 1750.00
PłK km 6+349.96
+90
6+200
+10
+20
+30
+40
+50
+60
+70
+80
+90
6+300
2%
2%
785/1
552 Tk
762 PsIV
761 RIV
760/1 B
760/2 Br/RIVa
759
614 Tk
630
631/1
659/2 B
659/1
661
662/2 B
662
663/2
616/3
631/4 Bp
658
664
PsIV
m2
g
g2
ch.bt.
45
45a
47
48
44
46
42
38
36
N

Od granicy terenu kolejowego
do rogatek przejazdu frezowanie
i odtworzenie warstwy ścieralnej

Sytuacyjne i wysokościowe
nawiązanie do istniejącej jezdni

MAPA DO CELÓW PROJEKTOWYCH

Oznaczenie kancelaryjne zgłoszenia pracy godezyjnej		GN.VII.6640.633.2016
Miejscowość		Łoniewo
Jednostka ewidencyjna	identyfikator	301303_5
	nazwa	Osieczna-obszar wiejski
Obręb ewidencyjny	identyfikator	0009
	nazwa	Łoniewo
Skala mapy		1:500 (powiększenie z 1:1000)
Nazwa układu współrzędnych	prostokątnych płaskich	2000_18
	wysokości	Kronsztadt 60
Oznaczenie granic obszaru, który był przedmiotem aktualizacji		— — — — — — — —
Oznaczenie i informacje o służebnościach gruntowych mających wpływ na zagospodarowanie gruntów zlokalizowanych w granicach projektowanej inwestycji		nie badano
Oznaczenie i symbol konturu użytku gruntowego, który nie jest ujawniony w bazie danych ewidencji gruntów i budynków		nie badano
Data opracowania mapy		12-04-2016
Arkusz mapy		7

Kpg Grzegorz Zygmunt
ul. Powstańców Wielkopolskich 22, 63-840 Krobia
tel.: 796-964-946
NIP 696-186-41-24 REGON 360586171
G. Zyg
Nazwa/ imię i nazwisko wykonawcy
i podpis osoby reprezentującej wykonawcę

KIEROWNIK ROBOTY
GEODETA UPRAWNIONY
Zenon Kaźmierczak
Świadectwo 2641
Imię i nazwisko, nr uprawnień
i podpis geodety uprawnionego który opracował mapę

Poświadcza się, że niniejszy dokument
został opracowany w wyniku prac
geodezyjnych i kartograficznych,
których rezultaty zawiera operat
techniczny wpisany do ewidencji
materiałów państwowego zasobu
geodezyjnego i kartograficznego

STAROSTA LESZCZYŃSKI

P.3013.2016.2159
(identyfikator ewidencyjny materiału zasobu - operatu technicznego)
2016-07-26
(Data wpisania operatu technicznego do ewidencji materiałów zasobu)
KIEROWNIK
PODGiK w Lesznie
P. Mik
Piotr Mankowski
(imię, nazwisko i podpis osoby reprezentującej organ)

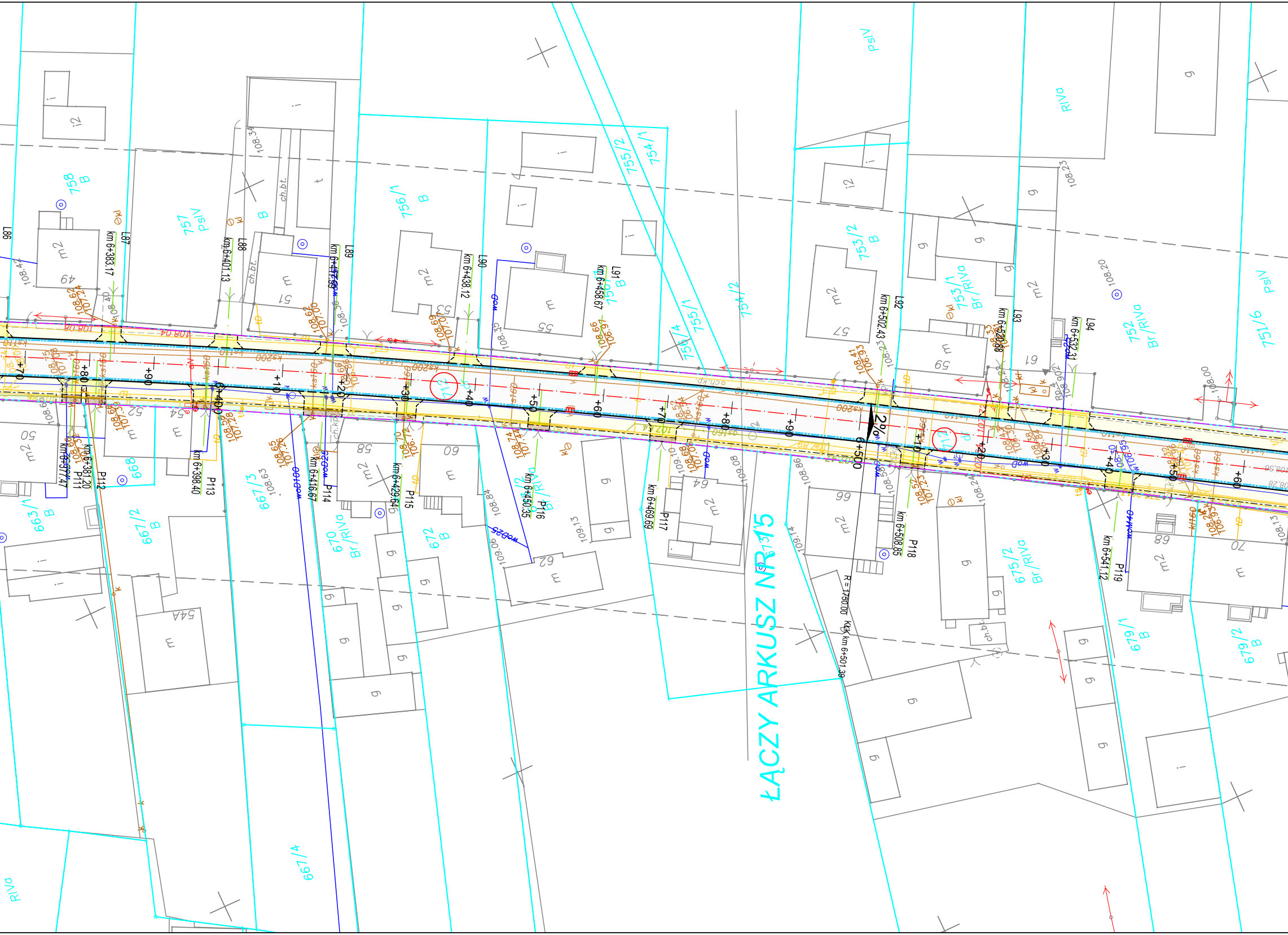
ŁĄCZY ARKUSZ NR 15
6+400
6+500
+10
+20
+30
+40
+50
+60
+70
+80
+90
2%
R=1750.00
KŁK km 6+501.39
km 6+383.17
km 6+401.13
km 6+417.69
km 6+438.12
km 6+456.67
km 6+502.43
km 6+520.88
km 6+532.31
km 6+377.47
km 6+381.20
km 6+398.40
km 6+416.67
km 6+429.64
km 6+450.35
km 6+469.69
km 6+508.85
km 6+541.12
L87
L88
L89
L90
L91
L92
L93
L94
P111
P112
P113
P114
P115
P116
P117
P118
P119
758 B
757 PsIV
756/1 B
755/2
754/1
755/1
755/4
754/2
753/2 B
753/1 Br/RIVa
752 Br/RIVa
751/6
PsIV
RIVa
663/1 B
667/2 B
667/3
667/4
668
670 Br/RIVa
672 B
675/2 Br/RIVa
679/1 B
679/2 B
49
50
51
52
53
54
54A
55
57
58
59
60
61
62
64
66
68
69
70
m2
m
g
ch.bt.
ch.kp.
wod
wod100
wod25
kl
ks200
ks160
ks150
108.04
108.08
108.20
108.23
108.34
108.35
108.44
108.63
108.84
109.06
109.08
109.13
109.14
108.86
108.24
108.13
108.00

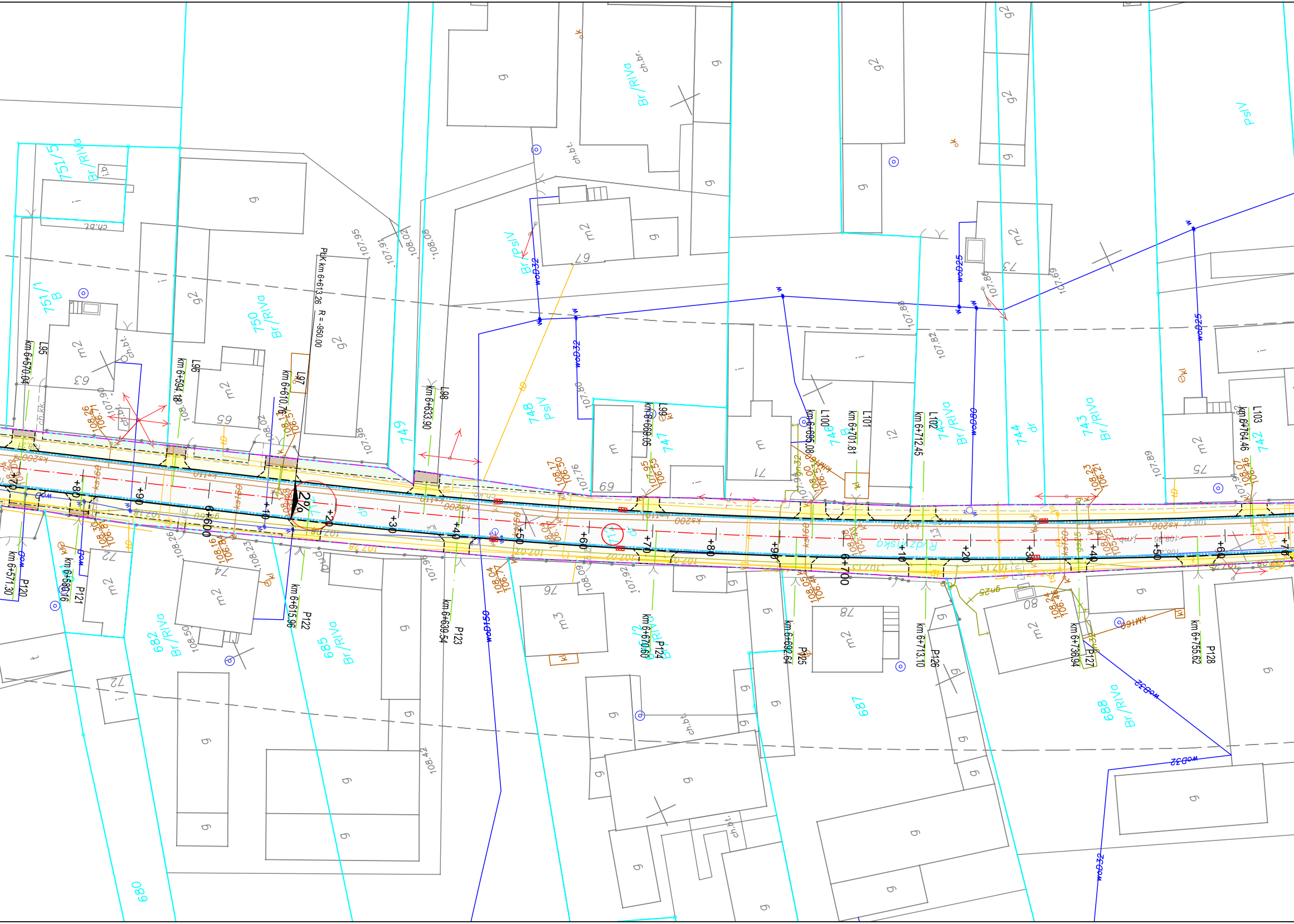
PůK km 6+613.26 R = -950.00
km 6+570.04 L95
km 6+594.18 L96
km 6+610.76 L97
km 6+633.90 L98
km 6+669.05 L99
km 6+695.08 L100
km 6+701.81 L101
km 6+712.45 L102
km 6+764.46 L103
km 6+571.30 P120
km 6+580.16 P121
km 6+615.96 P122
km 6+639.54 P123
km 6+670.60 P124
km 6+692.64 P125
km 6+713.10 P126
km 6+736.94 P127
km 6+755.62 P128
6+600
6+700
+10
+20
+30
+40
+50
+60
+70
+80
+90
2%
751/5
751/1
750
749
748
747
746
745
744
743
742
682
685
686/2
687
688
680
Br/RIVa
PsIV
dr
wDN32
wDN25
wDN80
wDN150
ks200
ks160
m2
m3
g2
ch.bt.
Rydzyńska

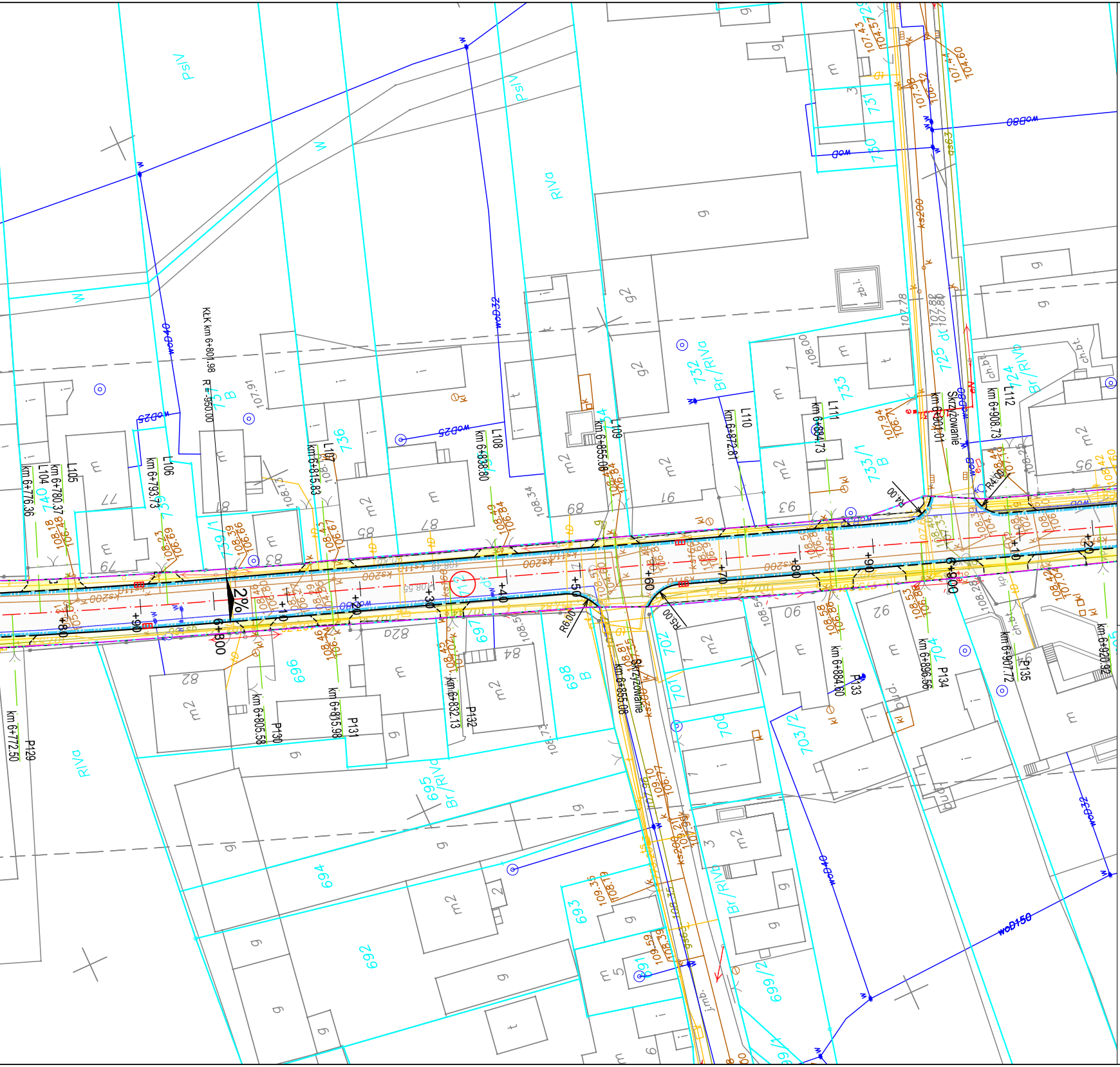
KłK km 6+801.98 R = 950.00
2%
6+800
+90
+10
+20
+30
+40
+50
6+900
+60
+70
+80
+90
+10
+20
R6.00
R5.00
R4.00
Skrzyżowanie
km 6+776.36
km 6+780.37
km 6+793.73
km 6+815.83
km 6+838.80
km 6+855.08
km 6+872.81
km 6+884.73
km 6+901.01
km 6+908.73
km 6+772.50
km 6+805.58
km 6+815.98
km 6+832.13
km 6+884.60
km 6+896.56
km 6+907.72
km 6+920.92
L104
L105
L106
L107
L108
L109
L110
L111
L112
P129
P130
P131
P132
P133
P134
P135
ks200
wod25
wod40
wod32
wod80
wod150
737 B
736
732 Br/RIVa
733
733/1 B
725 dr
724 Br/RIVa
699
698 B
697
702
701
700
703/2
695 Br/RIVa
694
693
692
699/2
PsIV
RIVa

LEGENDA:

Linia rozgraniczająca teren inwestycji
Czasowe zajęcie terenu na potrzeby przebudowy
Projektowana oś główna
Projektowana oś zjazdów
Projektowana krawędź jezdni
Krawędź pobocza
Projektowany krawężnik betonowy 15x30
Projektowany krawężnik betonowy 15x30 - obniżony
Projektowany krawężnik betonowy trapezowy 21x30
Projektowane obrzeże betonowe 8x30
Projektowane opornik betonowy 12x25, wtopiony
Bariera ochronna
Ściek przykrawężnikowy z kostki betonowej
Sciek prefabrykowaney wg KPED
Granice działek ewidencyjnych
1458/39 Numery działek ewidencyjnych przeznaczonych pod Inwestycje
1458/39 Numery działek ewidencyjnych zajęcia na czas robót
~~1458/39~~ Numer działki przeznaczonej do podziału
Drzewo do wycinki
Projektowany przepust
Wpust drogowy istniejący - zamiana na wpust krawężnikowy
z korektą sytuacyjno-wysokościową
Projektowana nawierzchnia asfaltowa
Projektowana nawierzchnia chodnika/opaski
Projektowana nawierzchnia zjazdu w ciągu chodnika
Projektowana nawierzchnia ścieżki rowerowej
Projektowana nawierzchnia zjazdu w ciągu ścieżki rowerowej
Projektowana nawierzchnia zjazdu z kostki betonowej
Projektowana nawierzchnia zjazdu z kruszywa stab. mechanicznie
Projektowana powierzchnia zabrukowana (poszerzenia łuków)
Projektowana nawierzchnia miejsca postojowego
Projektowane pobocze
Humusowanie z obsiewem

Jednostka projektowa:

KFG Sp. z o.o. Sp. k.
Biuro Projektów Drogowych
ul. Wilczak 15, 61-623 Poznań
tel. (61) 821-92-00 fax: (61)821-92-00
biuro@kfgsk.pl, www.kfgsk.pl

Zamawiający:

Miasto Leszno
Urząd Miasta Leszna
ul. K. Karasia 15
64-100 Leszno

Projekt współfinansowany z funduszy EOG 2009-2014,pochodzących z Islandii, Liechtensteinu i Norwegii oraz środków krajowych.

Stadium:
DOKUMENTACJA PRZETARGOWA

Zamierzenie budowlane:
Przebudowa ciągu dróg powiatowych: 4790P w miejscowości Kąkolewo, 4791P Łoniewo - Osieczna

Branża:
DROGOWA

Nazwa opracowania:
PLAN SYTUACYJNY

SKALA 1:500

ZESPÓŁ PROJEKTOWY

funkcja	imię i nazwisko	specjalność i nr uprawnień	podpis
PROJEKTANT	mgr inż. Gniewomir DZIADEK	w spec.drogowej bez ogr. WKP/0091/POOD/12	
SPRAWDZIŁ	mgr inż. Filip GRZELAK	.9;W SPEC. DROGOWEJ BEZ OGR. WKP/0269/POOD/10	

data	nr umowy	nr rys.	faza	Tom
08.2016	BPW.272.1.2016	**2.10**	DP	VI